

























ONDERBORDEN

300m G I a	STOP 150m G I b	↑ 10 km↑ G II	 G III a	 G III b		
STEENGROEVE G III c	UITRIT  G III d	MIST G III e	BIJ NAT WEGDE G III f	VERHOOGD WEGDEK G III g		
SPOORVORMING G III h	ZACHTE BERM G III i	UITGEZ. BUS G IV a	UITGEZ. -3,5t G IV b	MAANDAG TOT VRIJD VAN 7 TOT 17 U G V		
HERHALING G VI	+3,5 t G VII a	 G VII b	30 MIN. G VII c	 G VII d1		
TAXIS G VII d2	 G VIII	 G X a	 G X b	 G X c	 G X d	 G XI
	 VISGRAAT ENKEL	 VISGRAAT H	 VISGRAAT V			

FIETS, – EN BROMFIETS BORDEN

 M1	UITGEZONDERD  M2	UITGEZONDERD  M3	 M4	 M5
 M6	 M7	 M8	 M9	 M10